

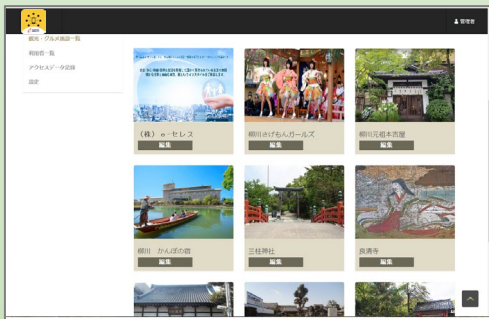
クラウド (SaaS) 利活用 わが街ガイドシステム e-Connect



訪れる人に地域の魅力を案内しませんか。
訪れる観光客などの動向が分析できます。

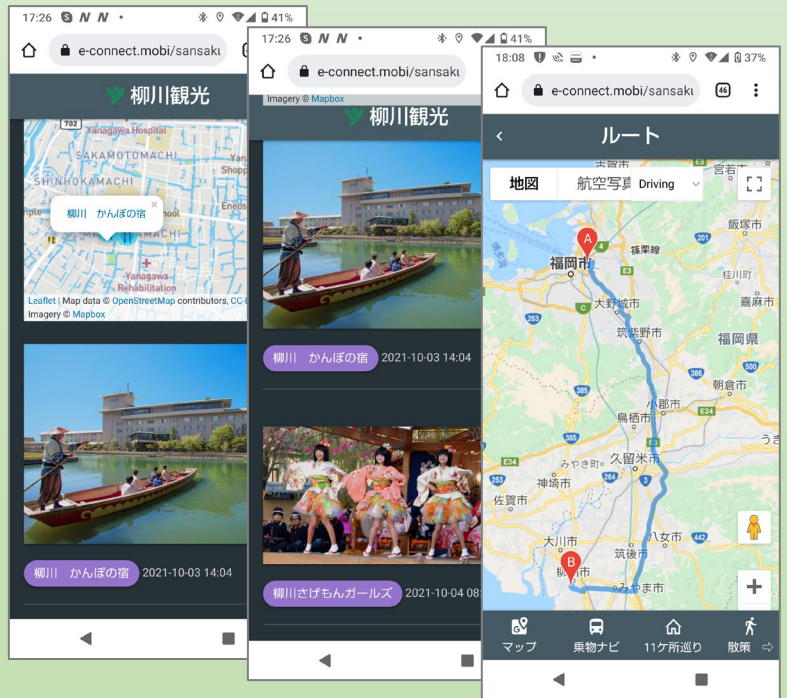
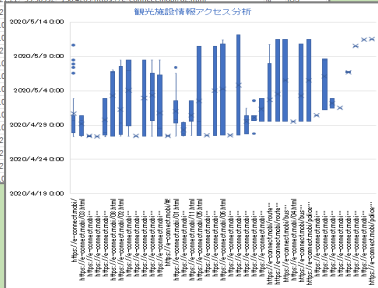
■ 主な機能

- 観光施設など多言語（英語、韓国語、中文簡体字語、中文繁体字語）情報案内
- 現在地から目的地へまでのGoogleルートマップ案内
- その他最寄りの「乗り物」や「観光案内所」などのURLリンク案内
- ポスターなどのRQコード読み取り施設情報案内
- 観光施設など情報アクセス記録から来訪者の行動・動線分析



クラウド (SaaS)
観光施設などの写真や
説明文書の登録

A	B	C	D	E	F	G	
1	アクセス日時	IPアドレス	緯度	経度	アクセスURL	言語	端末の種類
80	2020/4/29 7:57	58.3.138.101	33.5574	130.4439	https://e-connect.mobi/Q1.html	ja	ANDROID
81	2020/4/29 7:57	58.3.138.101	33.5574	130.4439	https://e-connect.mobi/Q2.html	ja	ANDROID
82	2020/4/29 7:57	58.3.138.101	33.5574	130.4439	https://e-connect.mobi/	ja	ANDROID
83	2020/4/29 7:57	58.3.138.101	33.5574	130.4439	https://e-connect.mobi/hospital/Q1.html?testin	ja	ANDROID
84	2020/4/29 9:27	122.212.111.121	33.58382	130.4265	https://e-connect.mobi/Q2.html	en	IOS



・スマートフォンのブラウザに情報案内

・来訪者の動向分析

『地域情報チャンネルシステム』は、実用新案登録（第3186321号登録日平成25年9月11日）されています。

製造元 株式会社e-セレス



お問合せ先 株式会社スレッド

電話 092(986)3519 <http://www.e-sares.co.jp/>

電話 092(231)8030 <https://www.thrd.jp/>